




# TEGNFORKLARING

PBL § 12-5 OG §12-6 REGULERINGSPLAN




## BEBYGGELSE OG ANLEGG

(PBL §12-5, nr 1)

-  Kombinert bebyggelse bolig/ forretning/ næring (1802)
-  Kombinert bebyggelse og anlegg (1800)
-  Uteoppholdsareal - felles (1600)



## SAMFERDSEL OG TEKNISK INFRASTRUKTUR

(PBL §12-5, nr 2)






-  Kjørveg - offentlig (2011)
-  Fortau - offentlig (2012)
-  Parkeringsplass - felles (2083)

## HENSYNSSONER/BESTEMMELSESONMRÅDER

(PBL §12-6)

-  Hensynssone - bevaring bebyggelse (570)
-  Frisiktsone H140\_1

## LINJE- OG PUNKTSYMBOLER

-  Planens begrensning
-  Formålsgrense
-  Byggegrense (1211)
-  Bebyggelse som inngår i planen (1214)
-  Bebyggelse forutsettes fjernet (1215)

MÅLESTOKK: 1:1000/A3



Tegningsdato 24.06.2020

| DATO | SIGN | DATO | SIGN: |
|------|------|------|-------|
|      |      |      |       |
|      |      |      |       |
|      |      |      |       |
|      |      |      |       |
|      |      |      |       |

KARTBILDEKILDE: FURSE 89, UTM zone 32  
 KARTGILDE: HSB  
 EKVIDISTANSE: 1m  
 DATO: 24.03.2020

## SAKSGANG I FØLGE PLAN- OG BYGNINGSLOVEN

|                               |          |  |  |
|-------------------------------|----------|--|--|
| Kunngjøring av oppstart       | 09.07.19 |  |  |
| 1. gangs behandling i byrådet |          |  |  |
| Offentlig ettersyn            |          |  |  |
| 2. gangs behandling i byrådet |          |  |  |
|                               |          |  |  |
|                               |          |  |  |
|                               |          |  |  |

## KOMMUNESTYRETS VEDTAK (EGEN GODKJENNING)

## DETALJREGULERING og KONSEKVENSTUTREDNING

MED REGULERINGSBESTEMMELSER FOR:

**KVARTAL 25 - VESTRE DEL, SENTRUM**

PLAN NR:

TEGN.NR.

**2019013**

Plan utarbeidet av:



**BODØ KOMMUNE**

